




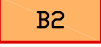



ZONE PER INSEDIAMENTI A PREVALENZA RESIDENZIALE



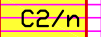
di interesse storico artistico e/o ambientale

-  di conservazione
-  di salvaguardia
-  ad attuazione diretta
-  di ricostruzione

di completamento

-  intensiva
-  estensiva
-  trasformazione

di espansione

-  con P.R.P.C. approvato/attuato
-  di nuovo impianto
-  di nuovo impianto programmato

AREE PER LA VIABILITÀ E LA FERROVIA















 aree per attrezzature ferroviarie o viabilità

ZONE PER SERVIZI PUBBLICI


viabilità e trasporti

- | | | |
|--|---|------------------------|
| ESISTENTI | DI PROGETTO | |
|  |  | Parcheggi di relazione |









culto, vita associativa e cultura

- | | | |
|--|---|------------------------------|
| ESISTENTI | DI PROGETTO | |
|  |  | Edifici per il culto |
|  |  | Attrezzature parrocchiali |
|  |  | Centro civico e sociale |
|  |  | Biblioteca |
|  |  | Uffici amministrativi locali |
|  |  | Ente poste |
|  |  | Villa Correr |

istruzione

- | | | |
|--|---|------------------------|
| ESISTENTI | DI PROGETTO | |
|  |  | Asilo nido |
|  |  | Scuola materna |
|  |  | Scuola elementare |
|  |  | Scuola media inferiore |
|  |  | Polo scolastico |







assistenza e sanità

- | | | |
|--|---|--|
| ESISTENTI | DI PROGETTO | |
|  |  | Assistenza, maternità, infanzia ed età evolutiva |
|  |  | Assistenza anziani |
|  |  | Assistenza disabili |
|  |  | Cimitero |

verde, sport e spettacoli all'aperto


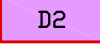
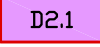
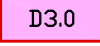
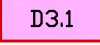
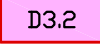
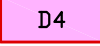
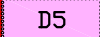
- | | | |
|--|---|-------------------------------|
| ESISTENTI | DI PROGETTO | |
|  |  | Verde |
|  |  | Sport e spettacoli all'aperto |

servizi tecnologici

- | | | |
|--|---|----------------------------|
| ESISTENTI | DI PROGETTO | |
|  |  | Discarica |
|  |  | Depurazione acque |
|  |  | Altri impianti tecnologici |

ZONE PER INSEDIAMENTI PRODUTTIVI



a destinazione industriale e artigianale

-  di interesse regionale
-  di nuovo impianto
-  di nuovo impianto a basso impatto
-  singoli esistenti di notevoli dimensioni
-  singoli esistenti compresi in zona agricola
-  singoli esistenti compresi in zona residenziale
-  per attività estrattive esistenti
-  per discarica inerti, II cat., tipo A





a destinazione commerciale

-  commerciali esistenti

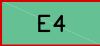


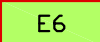
a destinazione mista

-  mista
-  mista per servizi


ZONE A VERDE PRIVATO

-  di interesse residenziale
-  a protezione di infrastrutture o insediamenti
-  di rispetto in zona industriale D1
-  Prati stabili










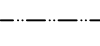


ZONE AGRICOLE

-  di interesse agricolo-paesaggistico
-  allevamento ittico
-  di preminente interesse agricolo
-  di interesse agricolo

CORSI D'ACQUA

-  corsi d'acqua di interesse ambientale

ALTRE INFORMAZIONI

-  Ambito P.R.P.C. del Centro storico
-  Piano di Recupero "Cortivesse"
-  P.R.P.C. SS. 13
-  Limite P.R.P.C. e comparto
-  Ambito di vincolo archeologico (D.L. 42/2004)
-  Ambito di tutela archeologica comunale
-  Pista ciclabile su sede propria
-  Pista ciclabile su sede promiscua
-  Fascia di rispetto stradale
-  Metanodotto
-  Elettrodotta
-  Territorio comunale (mq 29.411.152)